

Collectivité Territoriale
de la Guyane

Commune de **CAYENNE**

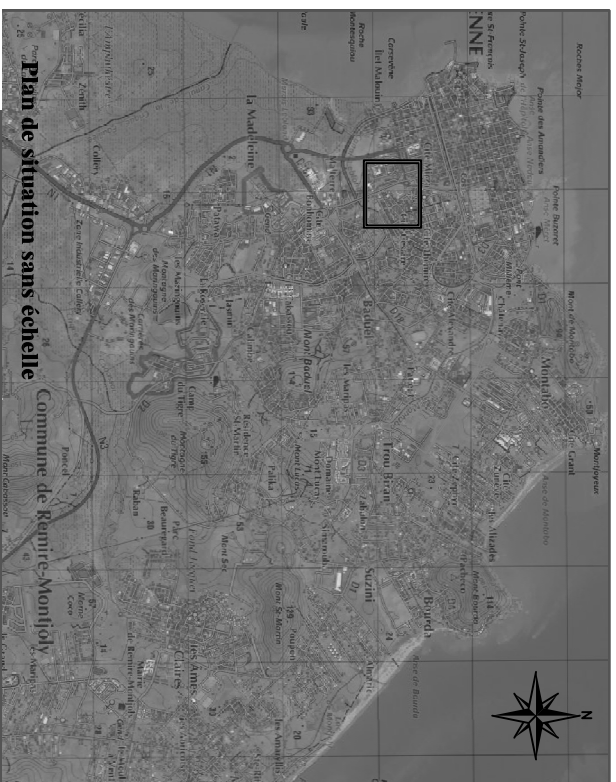
**PROJET DU TCSP
PLAN PARCELLAIRE
Plan individuel**



Parcelle cadastrée Section AL n°998

Contenance: 1ha98a78ca

| | |
|-------------------------|---------------------------|
| Propriétaire | COMMUNE DE CAYENNE |
| Nouveau numéro | AL 1009 |
| Superficie utile | 169 m² |
| DMPC | 3250G |

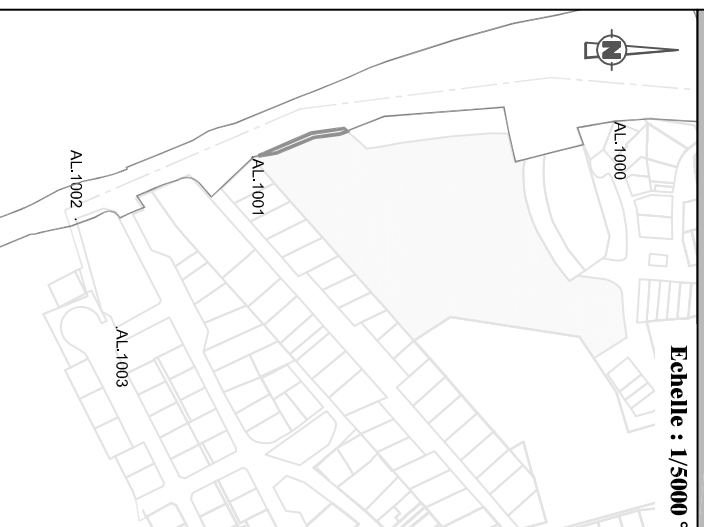


Plan de situation sans échelle

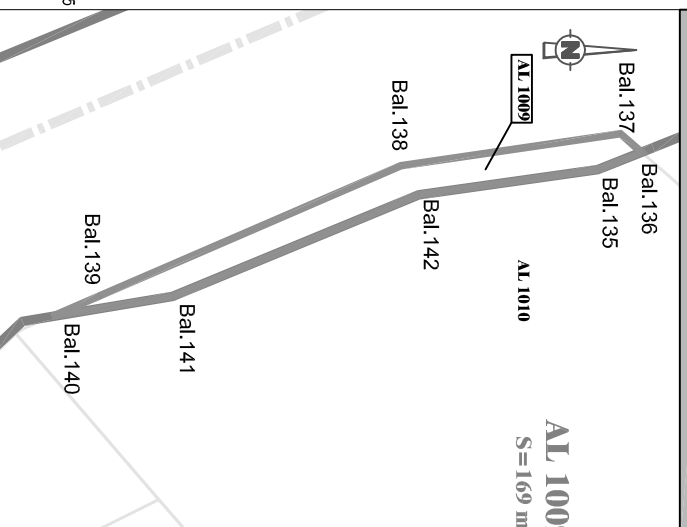
Commune de Remire-Montjoly

PLAN D'ENSEMBLE





Echelle : 1/5000°



Plan du lot : Echelle 1/750°



Légende

-  Limites cadastrales
-  Limite Parcelle AL 1009
-  Tracé du TCSP_EP 2
-  Parcelle AL 998

| Coordonnées en RGF95 | | |
|----------------------|-----------|-----------|
| MAT | X | Y |
| Bal.135 | 352963,58 | 545201,79 |
| Bal.136 | 352961,86 | 545206,13 |
| Bal.137 | 352960,01 | 545204,02 |
| Bal.138 | 352963,20 | 545182,24 |
| Bal.139 | 352976,09 | 545152,33 |
| Bal.140 | 352978,15 | 545147,56 |
| Bal.141 | 352976,15 | 545159,59 |
| Bal.142 | 352966,09 | 545184,00 |

| CADASTRE-Coordonnées Points de calage | | |
|---------------------------------------|-----------|-----------|
| MAT | X | Y |
| AL.1000 | 352955,58 | 545383,02 |
| AL.1001 | 352979,19 | 545143,58 |
| AL.1002 | 353020,16 | 545026,63 |
| AL.1003 | 353091,68 | 545053,76 |



GEOMETRE-EXPERT
CADASTRE - PLAN DE SITUATION

Dossier : 21028-6



ARMEGE

Successeur du cabinet DEFOS DU RAU
854, route de Remire - Immeuble "Pétrow"
97354 Remire-Montjoly
Tél : 05 94 30 00 77 - Fax : 05 94 31 12 75
Mail : contact@armege.org